

Opsamling fra møde i Sabro 16. januar 2014

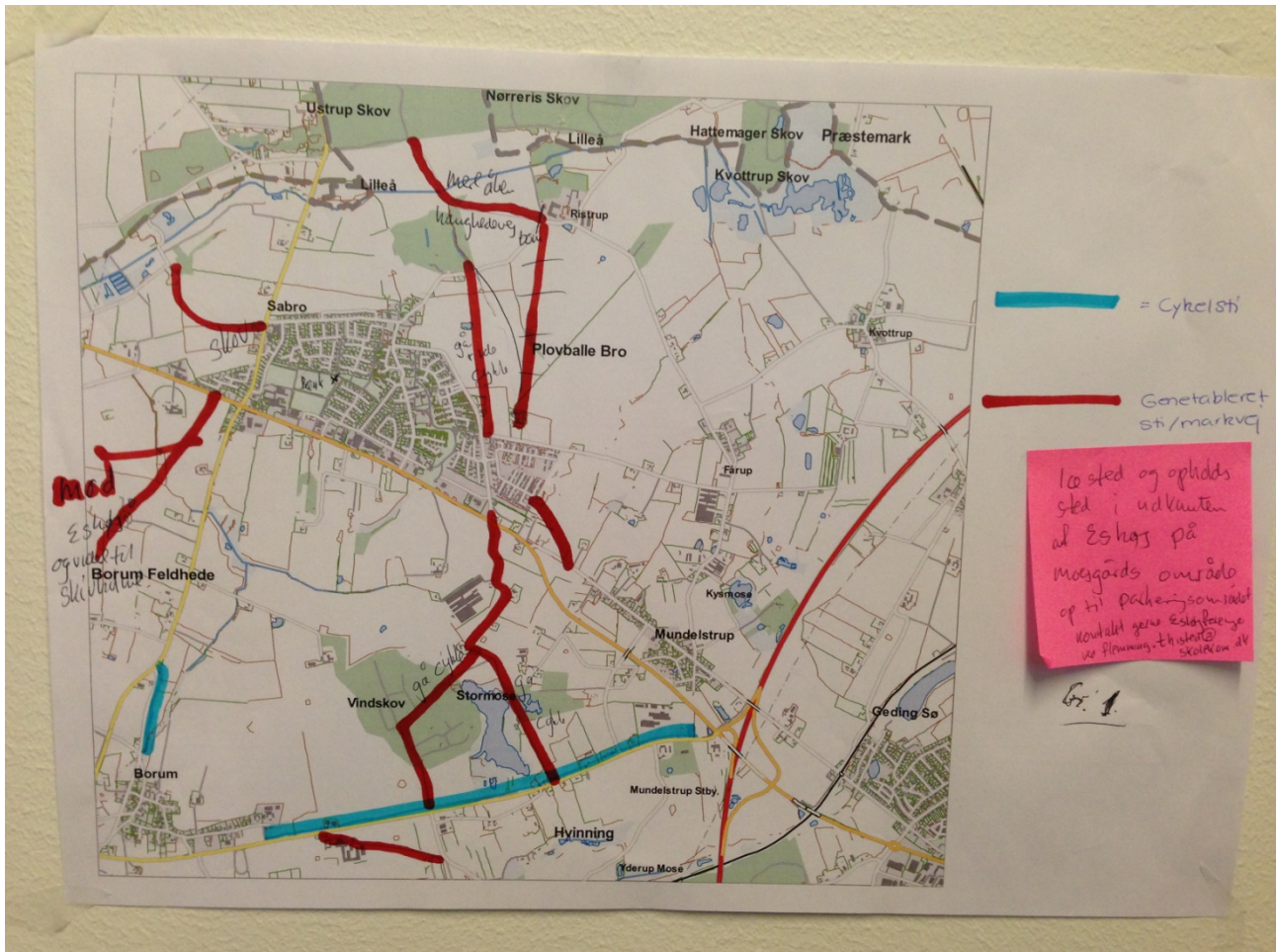
Referent Jette Tømmerup, Natur og Miljø, Aarhus Kommune.

Ideer fra brainstorm:

- Forebygge at der smides affald ved at bruge børn som ambassadører.
- Sti til Grusbjergskov.
- Bind de korte stier sammen til lange forløb.
- Stil fra Sabro til Urebjerg genskabes. Den er pløjet op.
- Kobling af stier i lokalområdet til stier i andre Kommuner.
- Der er farlige strækninger i forbindelse med stier.
- Styrke og genetablerer de lette stier på tværs. F.eks. Gamle kirkestier.
- Sætte skilte op med " Hundeluftning forbudt" ved boldbaner.
- Oprette nye hundeskove eller indhegnede hunde luftnings områder.
- Sti til Borum - Eshøj og fra Sabro til Skivholme.
- Få synliggjort de eksisterende stier.
- Skal vi lave et skovlaug, der arbejder for at få rejst mere skov i vores område.
- En bypark bag kroen op til vandværket.
- Forbindelse til Kasted Mose både til gående og cykler.
- Forbindelse til Lyngbygaard og videre til Skanderborg Kommunes stinet.
- Ridestier, gerne som udgår fra rideskolen.
- Sti fra Kirken til Niels Ebbesens Eg.
- Lave ridesti og gangsti fra rideskolen, forbi lokalplanområde 904 til skoven og Mundelstrup. Ristrupvej laves til stillevej ned til skoven.
- Naturlegeplads – madpakkehuse – Shelters – fitnespladser.

- Grønvej er blevet meget farlig. Burde snarest laves til stillevej inden der kommer nogen til skade. Bruges som genvej til Viborgvej.
- Rasteplads ved Borum - Eshøj.

Fra gruppe 1



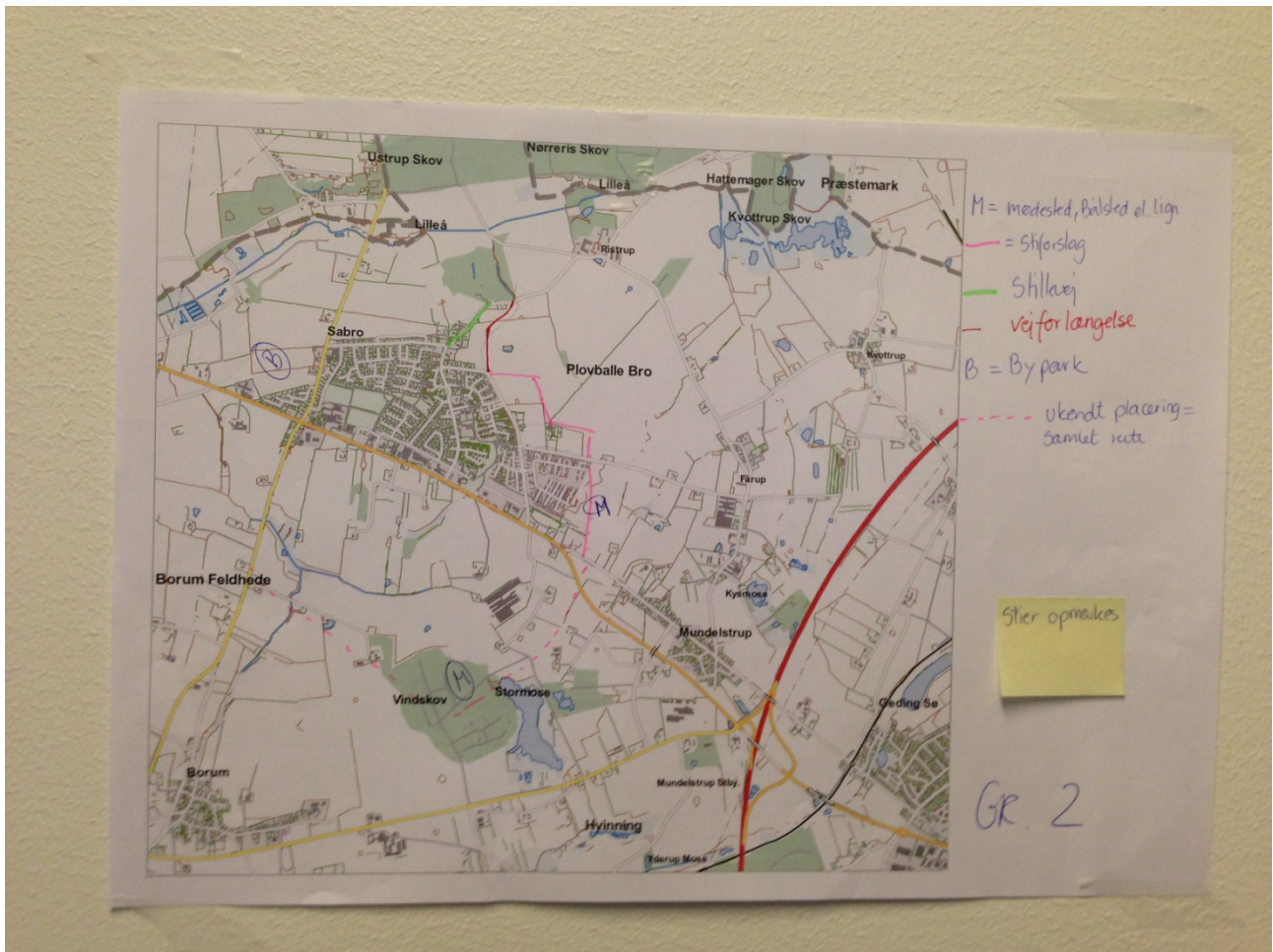
- Stier tegnet ind på kort
- Hanghedevej ønskes åbnet igen for let trafik. Der er sat kæde over – må man gå forbi kæden?
- Afmærkning af Borum Eshøj som vigtigt udsigtspunkt, hvor der er 360 graders udsyn. Et af de flotteste udsigtspunkter i landet.
- Stier gennem Moesgaards arealer ved Borum Eshøj.
- Fint med flere parkeringsmuligheder hvor stier starter.
- Gruppen går meget ind for bænke, for mange har brug for pauser og mødesteder.
- Sti fra Borum – Eshøj mod Skivholme.
- Cykelsti på Borumvej. Fra Borum til Mundelstrup Stby.

- Skiltning fra alle vejene til Borum – Eshøj.
- Læ-sted og opholdssted i udkanten af Eshøj på Moesgaards arealer op til parkerings område.

Stiforslag

- Urestrupskov ad Hanghedevej, Grusbjergskov til Grønvej.
- Fra Rønnevangen til Gl. Viborgvej.
- Fra Sabro – krydsning af Viborgvej – Via Stormose og vindskov til Borumvej.
- Fra Sabro til Borum – Eshøj.
- Fra vandværk til Lilleå ved Urebjerg.

Fra gruppe 2



- Sti fra rideskolen til Rønnevangen
- Mødested og bålplads ?
- Shelter i Vindskoven
- Stisystem hele vejen rundt om Sabro

- Bypark på kommunal jord bag vandværk
- Stillevej. Vistoftevej/ Ristrupvej fra Grusbjergskov til Sabro Kirke.

Stiforslag

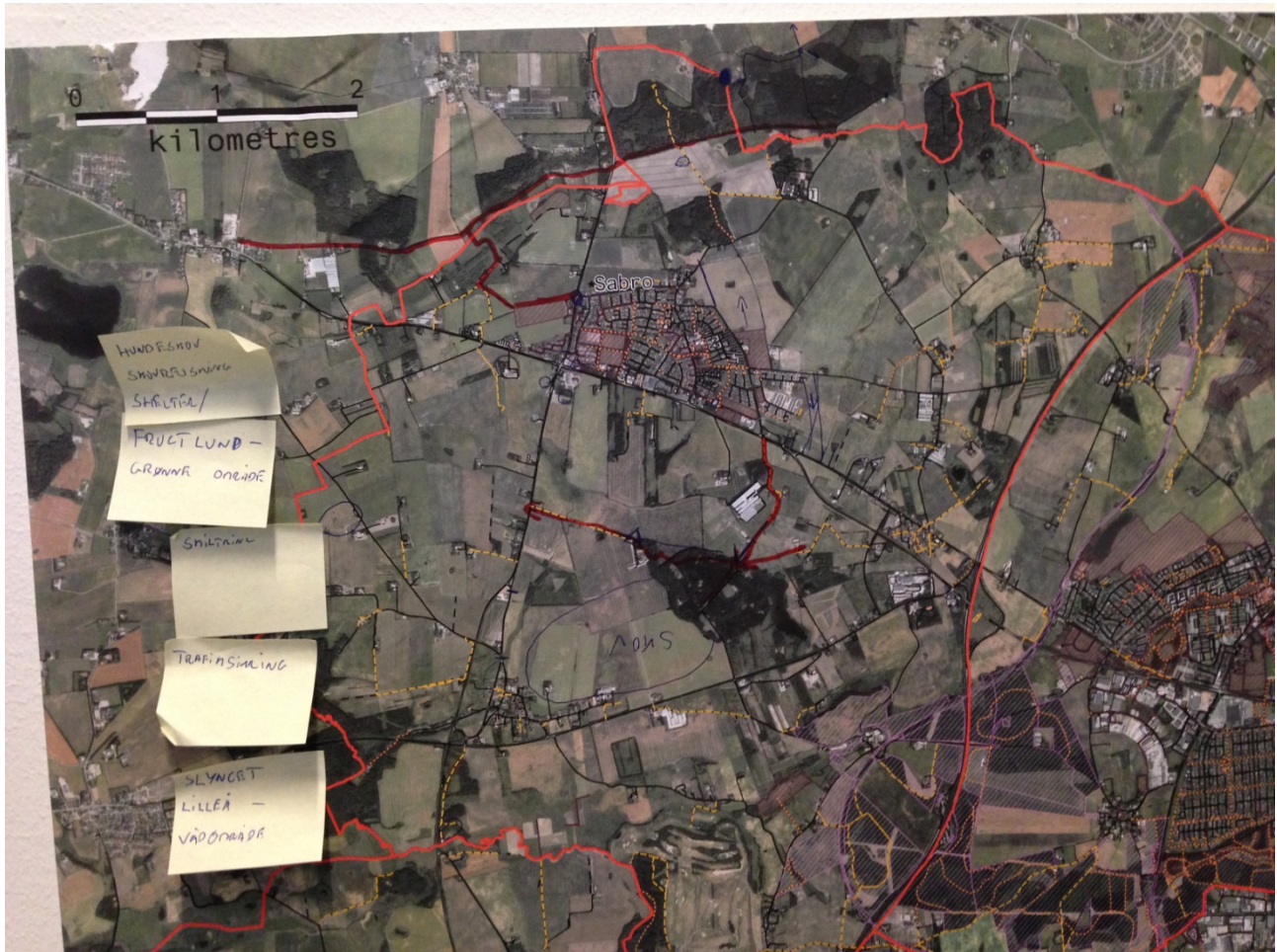
- Sti fra Grusbjergskov over Ristrupvej til Astavej (vejforlægning), videre til Grønvej gennem Rønnevængens friarealer til Gl. Viborgvej.
- Fra Gl. Viborgvej til Storemose og Vindskov.

Fra gruppe 3



- Fint med bypark.
- Vandværket har flere boringer der bl.a. ligger under landbrugsjord i omdrift. Kunne der laves noget skov der i stedet?
- Cykelforbindelse til Skejby over Kasted.
- Formidle af afmærkede stier og ruter vi allerede har.
- Forbindelse til True Skov via Vindskov. Både til ridesti, cykler og gående.
- Stisystem via Rønnevangen til Gl. Viborgvej og Fårup.
- Sti fra stillevej til Borum – Eshøj.
- Bypark på vandværksgrund. Skovrejsning, shelter, sø, bålhytte.
- Gerne forskellige træer i parken til undervisning.

Fra gruppe 4



- Mere skovrejsning
- Grøn kile/ sti fra Gl. Viborgvej til Ristrupvej via ridesti.
- Skiltning/afmærkning af sti til Niels Ebbesens Eg og til Borum - Eshøj
- Kommunalt stykke laves til skovrejsning eller hundeskov, shelter eller madpakkehus i en æblelund. Vigtigt med gang, cykelsti og evt. ridesti hen over området.

- I Sabro by laves der flere Kløverstier på 2,5 km og måske 5 km til løbere m.m.
- Gadekær kunne bruge bænke, fiskegrej og oplysningstavle om naturen.
- Affald, børnene skal lære håndtering af affald.
- En mini miljøstation i byen.
- Lave vådområde/slyng på Lilleåen.
- En vej laves i stedet til frugtlund. Hvilken vej?
- Trafiksikring af vej fra Lading til Ristrup.
- Skiltning ved Borum – Eshøj.
- Skovrejsning mellem Borum og Vindskov.
- Stiforbindelse fra Sabrovej til Ristrupvej.
- Forbindelse til Kasted Mose.
- Formidling via digitale tråde/ QR koder.

Forslag fra den efterfølgende debat:

- Afmærkede Mountainbike ruter - gerne sluttet til ruterne i Frisenborgskoven.
- Træstammer fra de sidste storme kunne laves til sjove bænke, figurer m.m.
- Kunstprojekt hvor 5 -10 kunstnere fra lokalområdet får en bæk hver, de kan udsmykke til opsætning i f.eks. bypark eller andre steder.

Forslag til det videre arbejde i projektgrupper:

- Projekter skal prioriteres. Det gør fællesrådet i første omgang.
- Starte ud med de letteste projekter for at få synlige succes'er.
- Skal vi invitere Borum - Estrup fællesråd til at være med i grupperne og arbejdet med en overordnet plan?
- Når projekter og grupper er prioriteret og beskrevet skal vi så invitere alle borgere i lokalområdet til at være med?
- Skal vi nøjes med at invitere nøgle- personer?

Link til Ren By Aarhus

<http://www.renbyaarhus.dk/da/Borgere/Bliv-frivillig.aspx>